



KCCK

## Dosedanji rezultati štetja in anketiranja obiskovalcev

### Testna območja:

 **Peca – Olševa**



 **Lovrenška jezera**



## Cilj opazovanja in anketiranja



KCOK

- **Ocena pritiska na Natura 2000 območja**
- **Usmerjanje obiskovalcev za zmanjšanje pritiska na Natura 2000 območja**
- **Izdelava smernic za sonaravni razvoj turizma na Natura 2000 območjih**
- **Pridobitev mnenja o načinu načrtovanja upravljanja Natura 2000 območij v zvezi s turizmom**



This project has received  
European Regional  
Development Funding  
through the INTERREG IIB  
Community Initiative



Interreg III B

## Urnik snemanj v letu 2005



### Dnevi štetja in anketiranja:

- petek, 26.08.2005 – deževno
- petek, 02.09.2005 – sončno
- nedelja, 04.09.2005 – oblačno
- sobota, 24.09.2005 – sončno
- nedelja, 25.09.2005 – Koroška sončno, Pohorje oblačno
- sobota, 15.10.2005 – sončno

### Skupno izpolnjenih 466 anketnih vprašalnikov:

- 171 Peca – Olševa (37%)
- 295 Lovrenška jezera (63%)
  
- 55% anketiranih - moški, 45% anketiranih - ženske



This project has received  
European Regional  
Development Funding  
through the INTERREG III B  
Community Initiative

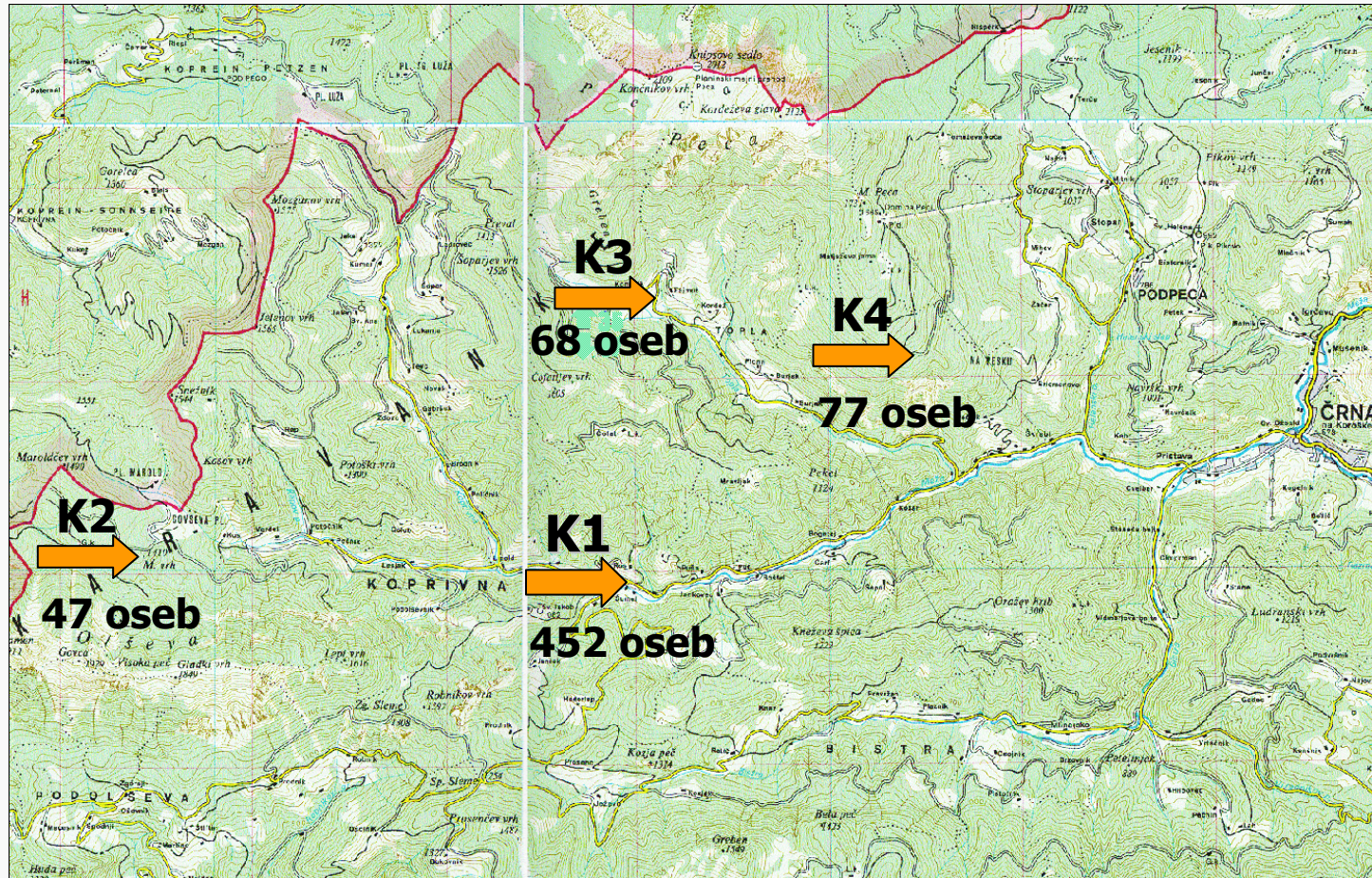


Interreg III B

# Peca - Olševa

Lokacije štetja in anketiranja

Skupno število obiskovalcev v nedeljo 4.9.2005 od 9h do 16h



This project has received European Regional Development Funding through the INTERREG IIB Community Initiative

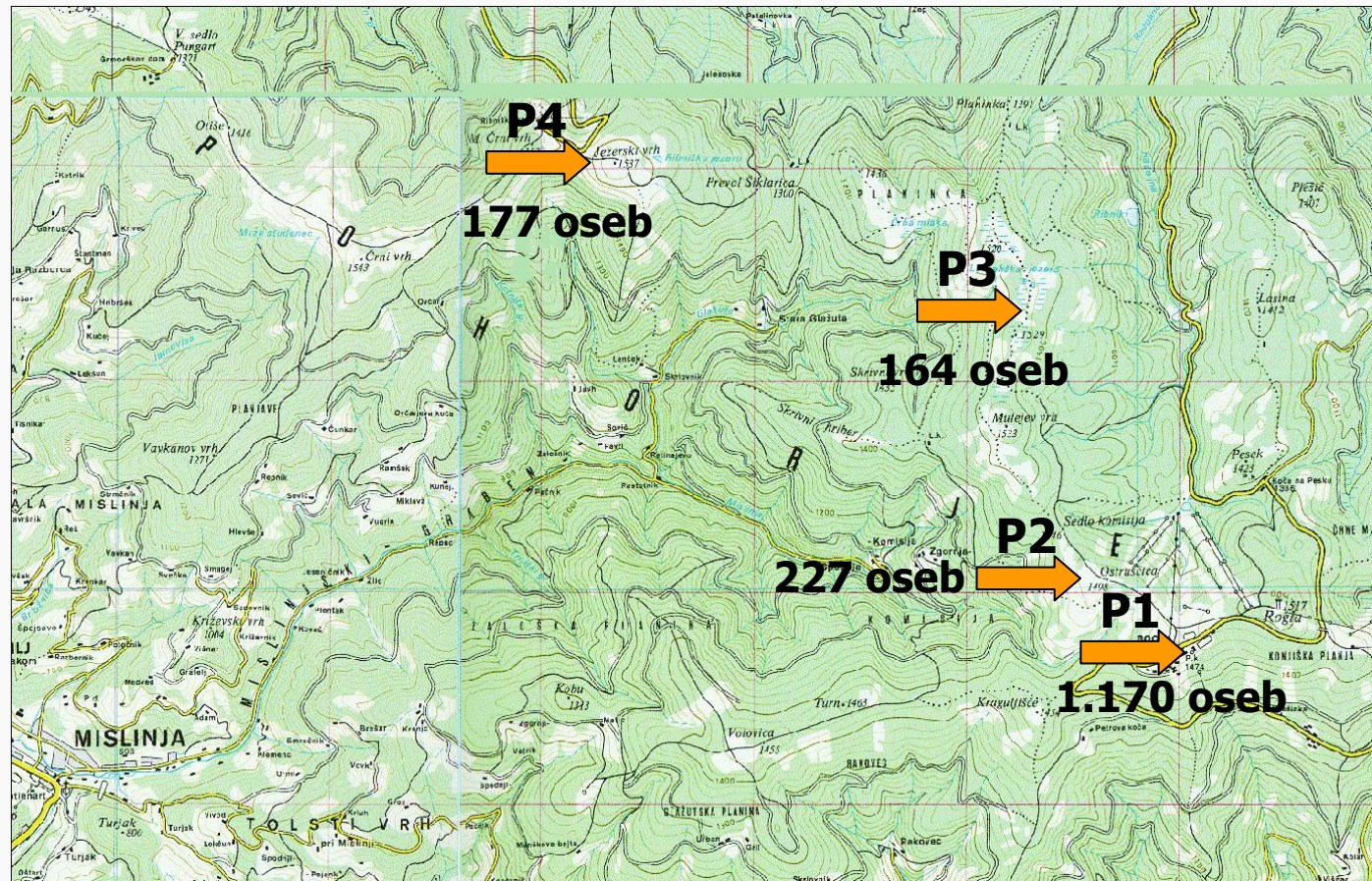


Interreg III B

# Lovrenška jezera

Lokacije štetja in anketiranja

Skupno število obiskovalcev v nedeljo 25.9.2005 od 9h do 16h



## Anketni vprašalnik:



- **splošna vprašanja o obiskovalcu**

- motiv za obisk območja, trajanje obiska...



- **osveščenost obiskovalca z naravovarstvenega vidika in participacija pri pripravi upravljaljskih načrtov za območja Natura 2000**

- ocena ohranjenosti narave, poznavanje Nature 2000, mnenje o razglasitvi zavarovanih območij, način participacije pri pripravi upravljaljskih načrtov...



- **turizem na območju**

- vizija razvoja turizma na omenjenem območju, označenost poti in znamenitosti...



- **potencialna tržna vrednost narave**

- poraba denarja za obisk območja, pripravljenost plačila vstopnine za območje



- **osebna vprašanja**

- spol, starost, izobrazba, kraj bivanja, članstvo v naravovarstvenih organizacijah



This project has received  
European Regional  
Development Funding  
through the INTERREG III B  
Community Initiative

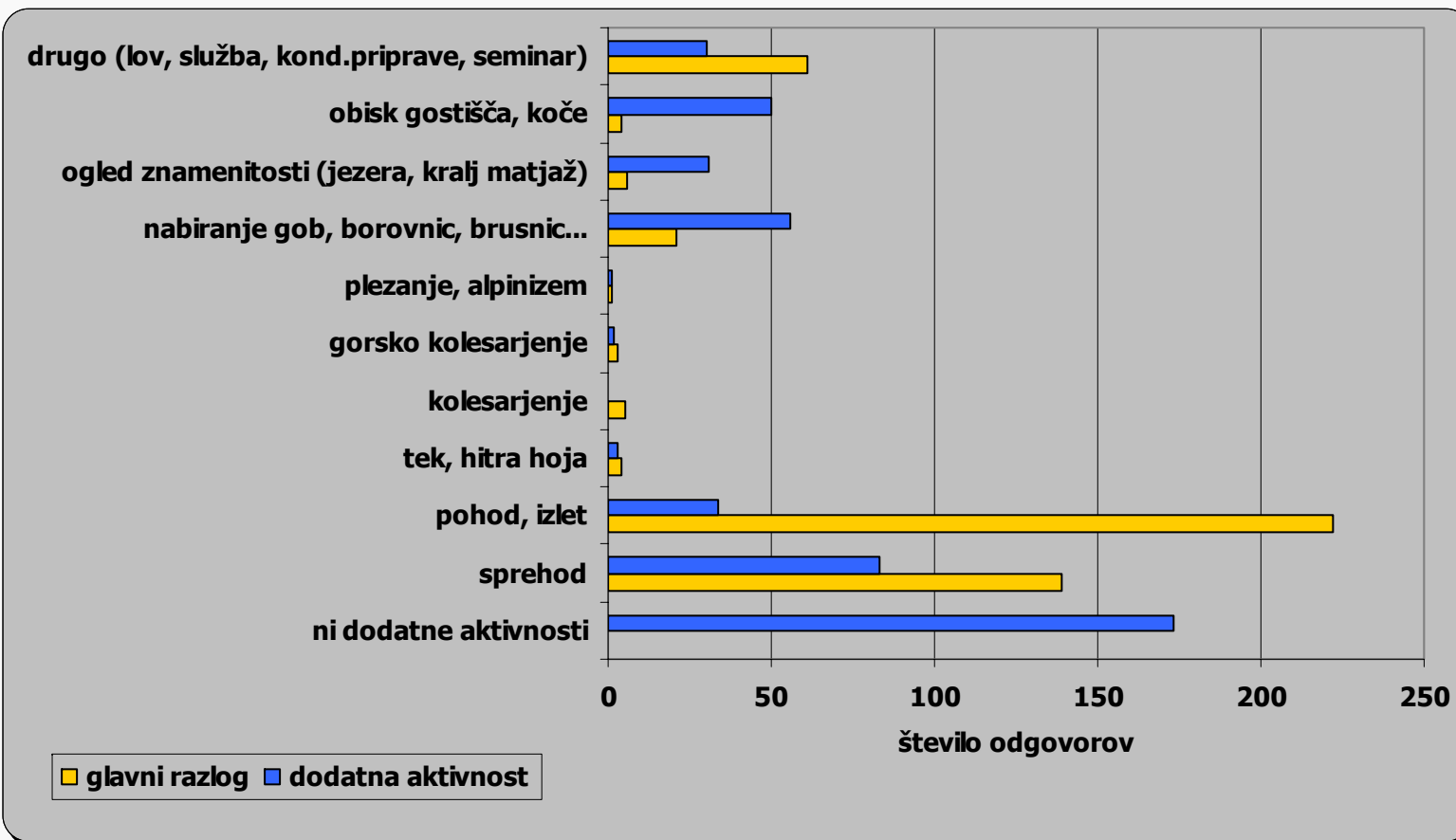


Interreg III B

# Rezultati anketiranja



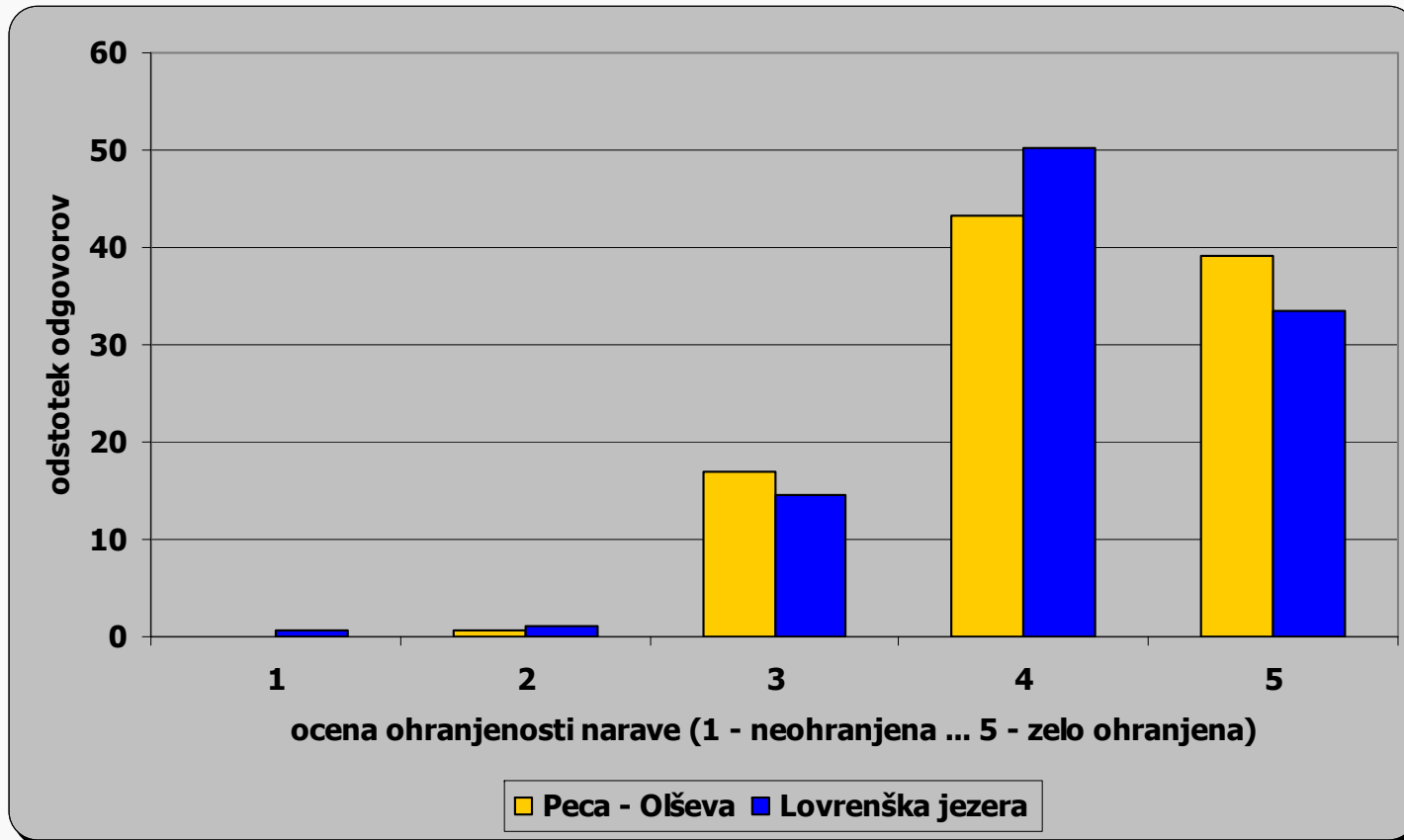
## Glavni razlog za obisk območja ter dodatna aktivnost



# Rezultati anketiranja



## Ocena ohranjenosti narave na testnih območjih





# Rezultati anketiranja



## Navade anketiranih obiskovalcev

- za 95% anketiranih je ohranjenost narave zelo pomembna pri izbiri območja za rekreacijo ali turizem
- 80% anketiranih se navadno v naravi vedno giblje po cestah in markiranih poteh, le 3% vprašanih se navadno giblje po brezpotjih
- 58% anketiranih se najraje giblje v območjih prepletanja gozda in travinja, 27% po gozdu, 12% v območju travinja in 4% v območju skalovja



This project has received  
European Regional  
Development Funding  
through the INTERREG IIB  
Community Initiative



Interreg III B

## Rezultati anketiranja



KCCK

### NATURA 2000

- 37% vprašanih je že slišalo za evropski projekt Natura 2000
- od teh jih je 42% tudi seznanjenih, zaradi katerih rastlinskih in živalskih vrst ali habitatov je bilo območje razglašeno za območje Natura 2000
- v primeru, da bi Natura 2000 prinesla določene omejitve, bi 91% vprašanih omejitve tudi upoštevalo (če bi bili seznanjeni z njimi), 2% vprašanih omejitev ne bi upoštevali, 7% jih še ne ve
- participacija pri postopku priprave upravljaljskih načrtov naj bi bila:
  - aktivna (delavnice, participacija domačinov...) 73 %
  - pasivna (javne razgrnitve, pripombe) 26 %
  - ostalo (samo stroka, osveščanje, brez participacije...) 2%
- 95% vprašanih meni, da je pri pripravi načrtov upravljanja z zavarovanimi območji potrebno vključiti interes turizma in rekreacije, 5% meni da vključevanje ni potrebno



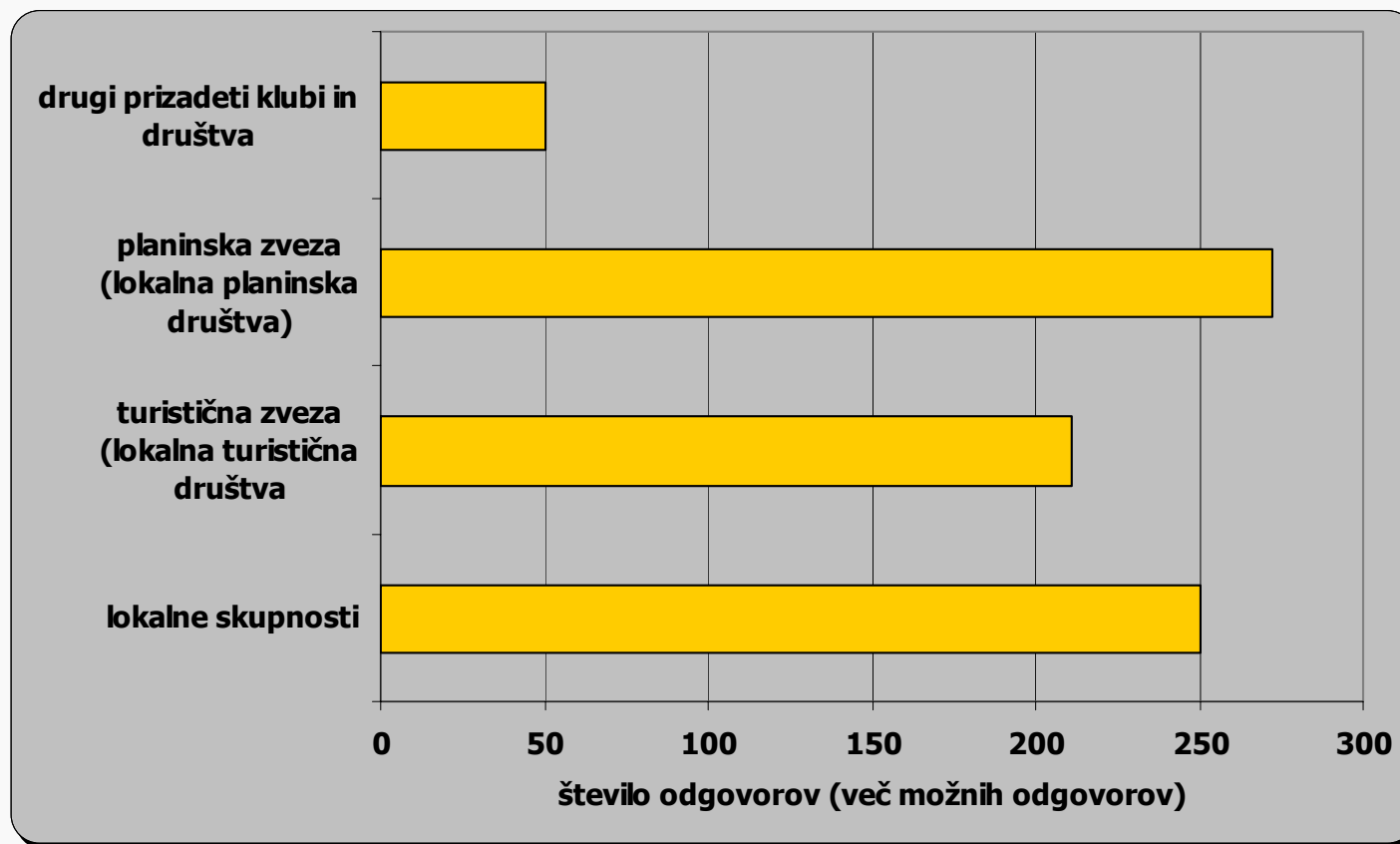
This project has received  
European Regional  
Development Funding  
through the INTERREG III B  
Community Initiative



Interreg III B

## Rezultati anketiranja

### Zastopanje interesa turizma in rekreacije pri pripravi upravljaljskih načrtov (več možnih odgovorov)



KCCK



This project has received  
European Regional  
Development Funding  
through the INTERREG IIB  
Community Initiative

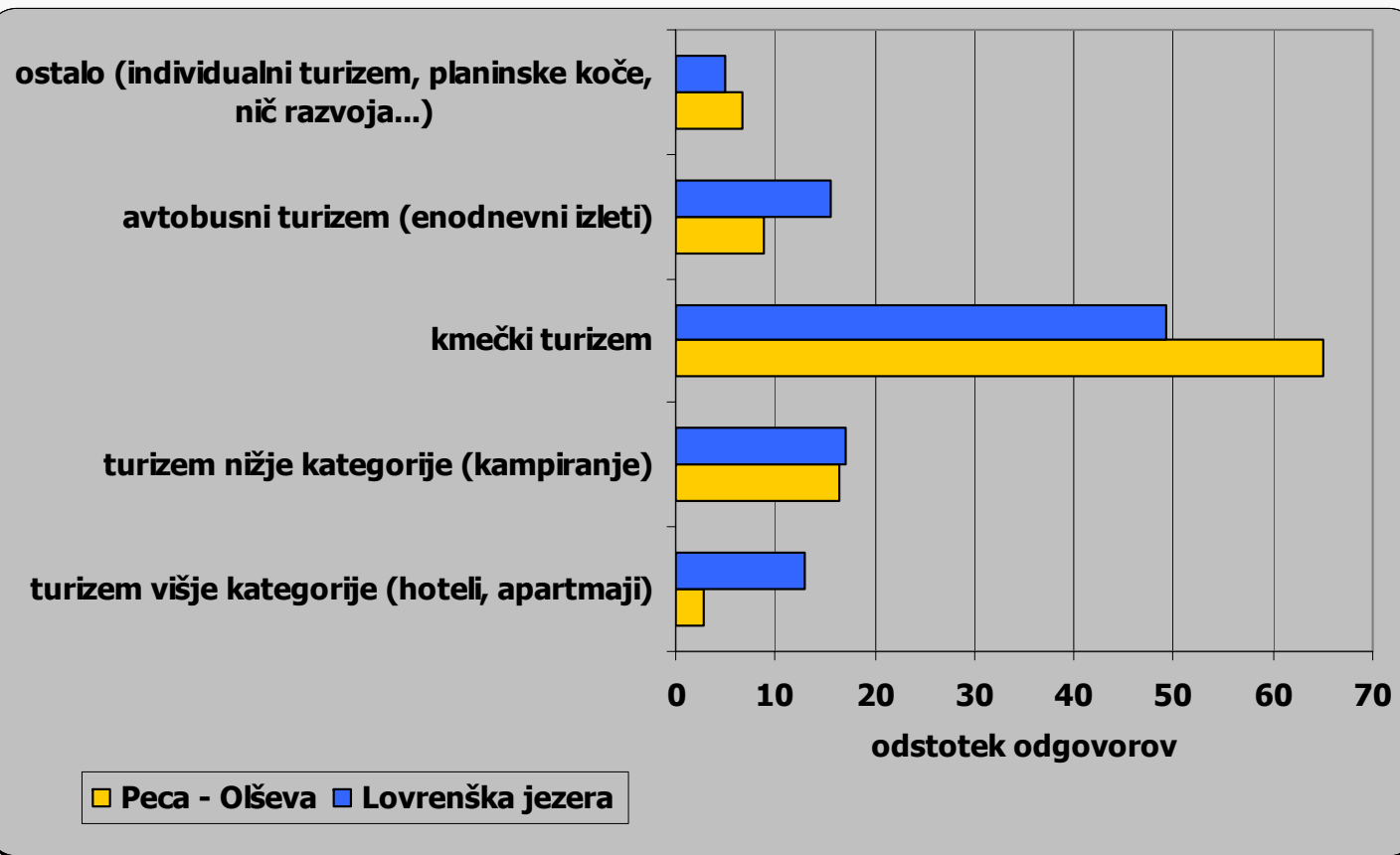


Interreg III B



KCOK

## Vizija razvoja turizma na testnih območjih



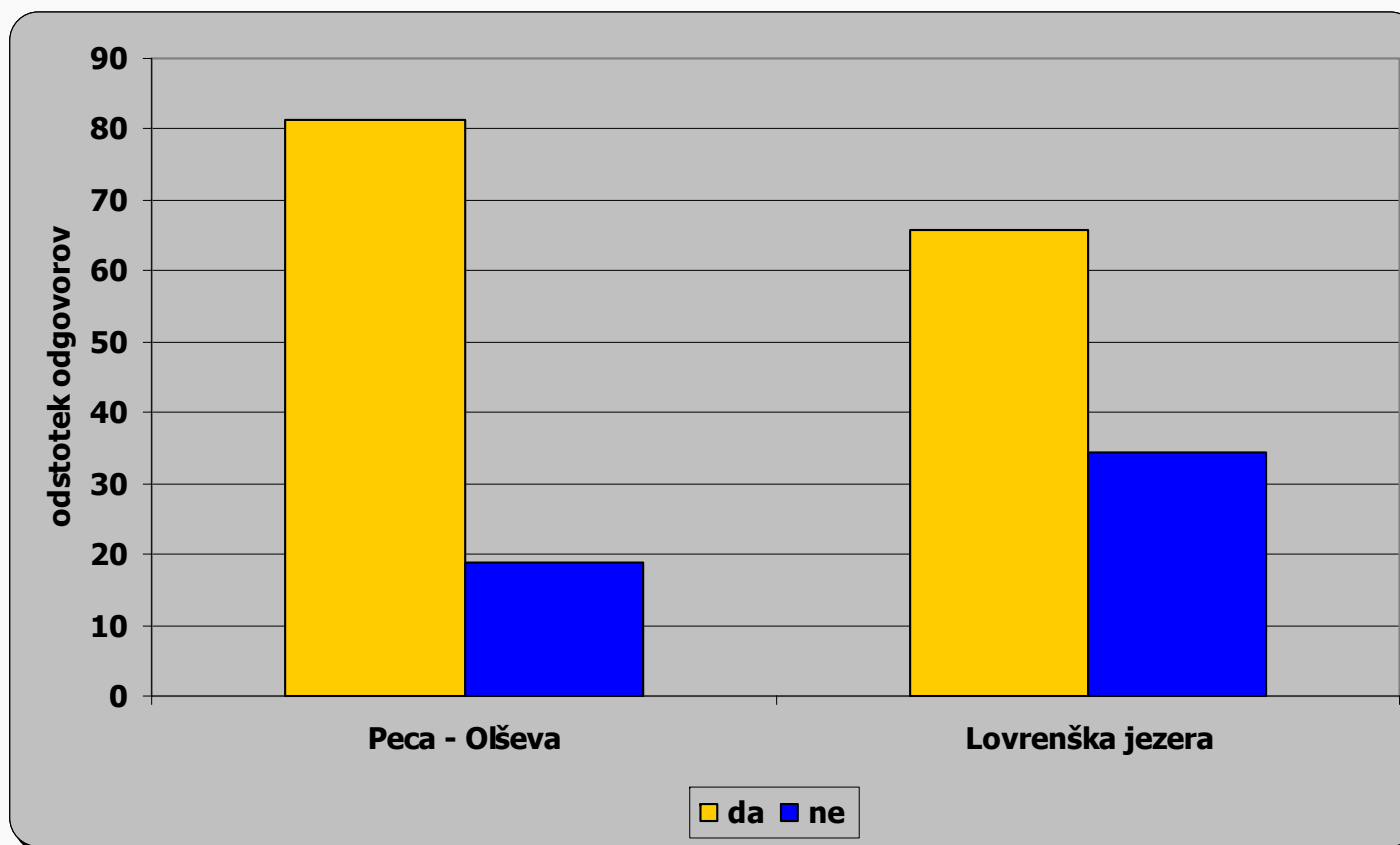
This project has received European Regional Development Funding through the INTERREG IIB Community Initiative



Interreg III B

# Rezultati anketiranja

## Organizirano vodenje po testnih območjih



KZOK



This project has received European Regional Development Funding through the INTERREG III B Community Initiative



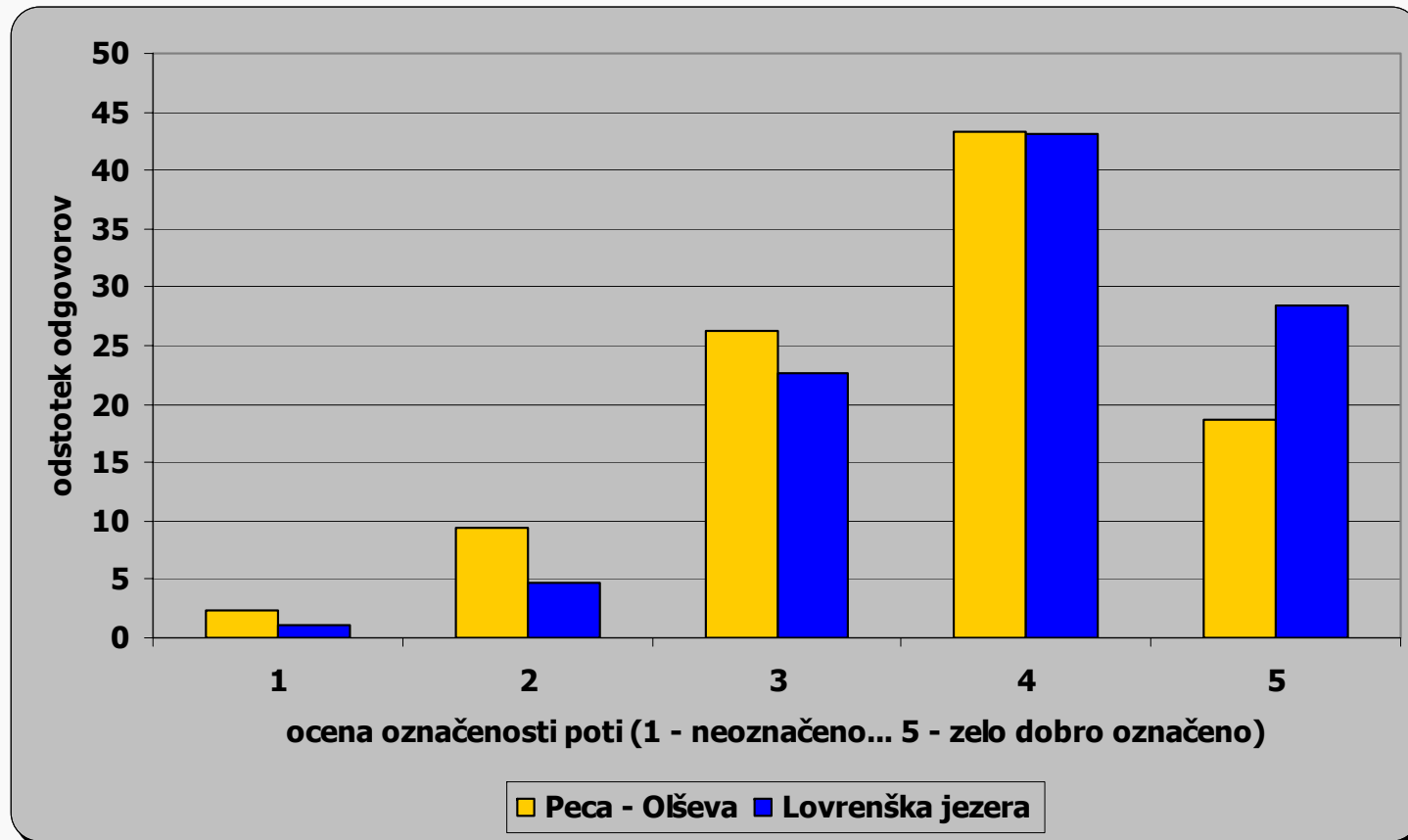
Interreg III B

# Rezultati anketiranja

## Ocena označenosti poti in znamenitosti na testnih območjih



KCOK



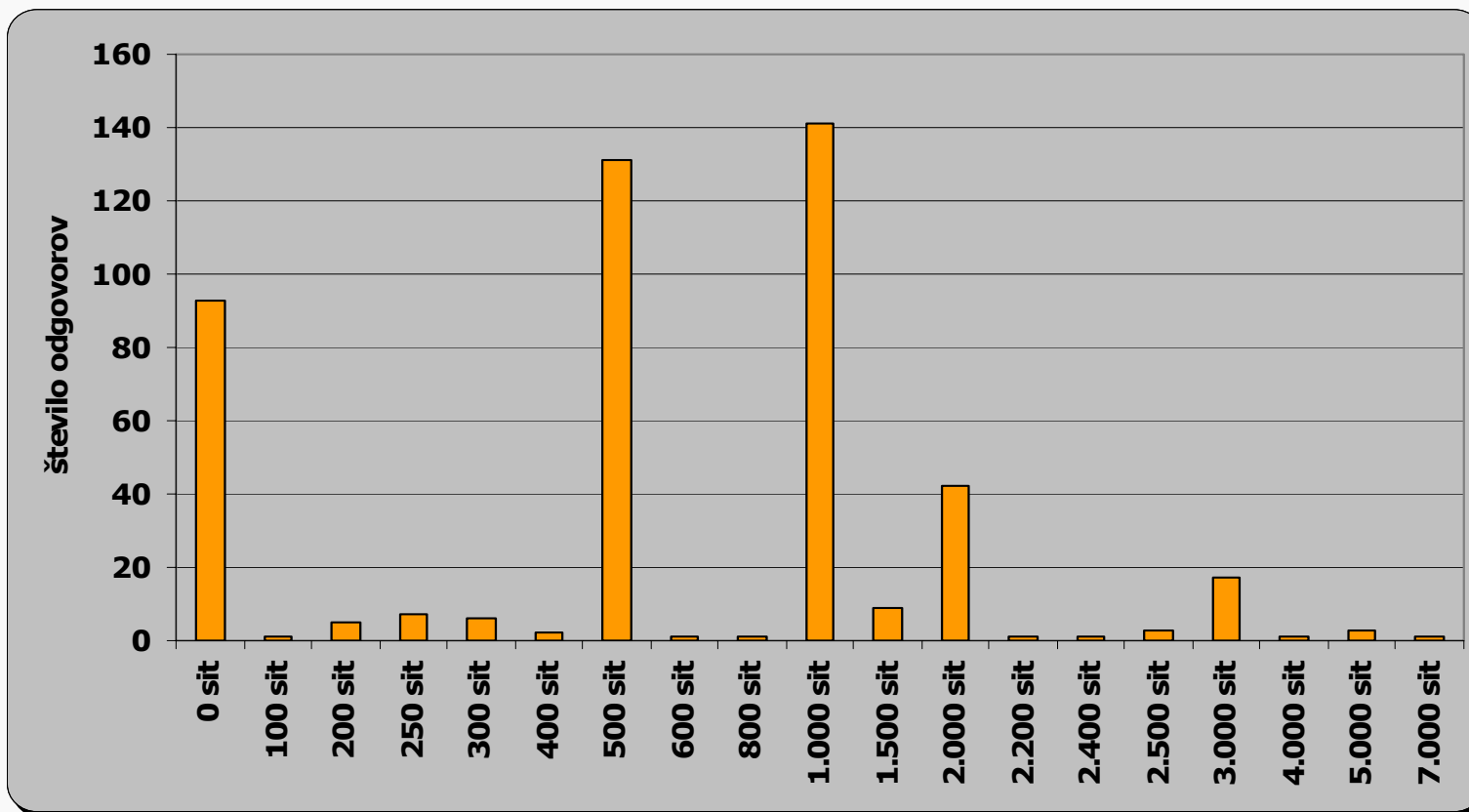
This project has received European Regional Development Funding through the INTERREG IIB Community Initiative



Interreg III B

# Rezultati anketiranja

## Potencialna tržna vrednost narave



KCCK



This project has received European Regional Development Funding through the INTERREG III B Community Initiative



Interreg III B

# Hvala za pozornost!



KCTOK



This project has received  
European Regional  
Development Funding  
through the INTERREG III B  
Community Initiative



Interreg III B