

UDELEŽBA PRI NAČRTOVANJU OHRANJANJA IN TRAJNOSTNEGA RAZVOJA V NATURA 2000 OBMOČJIH V OKVIRU KRAJINSKE ZASNOVE IN PODPOR RAZVOJU PODEŽELJA

mag. Aleksander Golob



This project has received
European Regional
Development Funding
through the INTERREG III B
Community Initiative




Cilj delovnega paketa “participacija” v projektu AlpNatour

Priprava zasnove vključevanja in sodelovanja turizma pri pripravi smernic za trajnostni razvoj v območjih Natura 2000 s poudarkom na sodelovanju lokalnih turističnih akterjev v testnih območjih



This project has received
European Regional
Development Funding
through the INTERREG III B
Community Initiative




Spoznanja s področja udeležbe drugih EU projektov – gospodarjenje z vodami

- Udeležba (participacija) je zaželena vselej, kadar:
 - So različne interesne skupine odvisne druga od druge, da se dosežejo njihovi cilji
 - Ni soglasja o temeljnih problemih
 - So problemi dovolj pomembni, da so interesne skupine pripravljene investirati dovolj svojega časa
- Obstajajo tri ravni participacije:
 - Informiranost je prvi pogoj za smiselno vključevanje interesnih skupin
 - Posvetovanje pomeni možnost reakcije na predloge – npr. javne razgrnitve (načrtov)
 - Aktivno vključevanje: razprave z javnimi uslužbenci, sodelovanje pri razvoju rešitev in odločitev, sodelovanje pri izvajanju



This project has received
European Regional
Development Funding
through the INTERREG III B
Community Initiative




Splošna načela udeležbe

- **Odprtost**
 - V procesu naj bi sodelovali vsi, ki jih stvar zadeva (interesne skupine, deležniki)
 - Udeleženci v procesu morajo imeti sposobnost in priložnost, da soodločajo v procesu
 - Proces in njegovo vodenje mora biti transparentno
- **Varovanje temeljnih vrednot**
 - Proces mora upoštevati interese in identiteto različnih deležnikov (interesnih skupin)
 - Udeleženci so zavezani, da sodelujejo v procesu, ni pa jim treba sprejemati odločitev, ki bi ogrožale njihove temeljne interese
 - Udeleženci lahko prostovoljno zapustijo proces (in se mu seveda prostovoljno priključijo)
- **Hitrost**
 - Udeleženci naj bi imeli v procesu občutek, da bodo nekaj pridobili
 - Konflikti (nesoglasja) naj bi se odrinili na obrobje procesa (posebne skupine)
- **Dejstva**
 - Do rešitev ni mogoče priti zgolj na podlagi tehničnih oz. znanstvenih dejstev
 - V procesu naj bi nastalo nekaj alternativnih rešitev, od katerih naj bi bila pozneje izbrana ena sama



This project has received
European Regional
Development Funding
through the INTERREG III B
Community Initiative



Udeležba javnosti in krajinska zasnova po ZUreP (Uradni list RS, št. 110/02)

10. Člen (javnost v zadevah urejanja prostora)


- (1) Vsakdo ima pravico **biti obveščen** o postopkih priprave in sprejemanja prostorskih aktov ter o drugih zadevah urejanja prostora v skladu z zakonom.
- (2) Vsakdo ima pravico **s pobudami, mnenji in na druge načine sodelovati** pri zadevah urejanja prostora.
- (3) Nosilci urejanja prostora morajo vsakomur omogočiti vpogled v zadeve urejanja prostora ter o teh zadevah obveščati javnost v skladu z zakonom.

60. Člen (krajinska zasnova)

- (1) **Namen krajinske zasnove je določiti strategijo prostorskega razvoja krajine ter uskladiti in podrobneje določiti načine prostorskega urejanja v krajini.**
- (2) Krajinska zasnova določa zasnovo namenske rabe prostora, **usmeritve za razvoj dejavnosti in njihovo prostorsko organizacijo ter usmeritve in pogoje za urejanje prostora.** V krajinski zasnovi se prikažejo tudi površine, namenjene javnemu dobru.
- (3) Krajinska zasnova se pripravi za obstoječa oziroma predvidena širša zavarovana območja, lahko pa tudi **za območja, v katerih so predvidene prostorske ureditve, ki bi lahko znatneje vplivale na krajino, kulturno dediščino, ohranjanje narave ali na trajnostno rabo naravnih dobrin ter za območja navzkrižnih interesov v zvezi z rabo prostora** in za degradirana območja zunaj poselitvenih območij.



This project has received
European Regional
Development Funding
through the INTERREG III B
Community Initiative




EU podpora za razvoj podeželja v povezavi z območji Natura 2000

- Na hektar gozda zasebnim lastnikom gozdov oziroma njihovim združenjem za povračilo stroškov in izpada dohodka, nastalih zaradi omejitve rabe gozdov in površin z drugim gozdnim rastjem v okviru izvajanja Direktiv 79/409/EGS in 92/43/EGS na zadevnem območju. Višina podpore se določi v razponu med 40 in 200 EUR na hektar letno (46. člen).
- Gozdna območja Natura 2000, določena na podlagi direktiv 79/409/EGS in 92/43/EGS, izpolnjujejo pogoje za plačila iz člena 36(b)(iv) – 50. člen.
- **Ukrepi za ohranjanje in izboljševanje dediščine podeželja vključujejo pripravo načrtov za zaščito in upravljanje v povezavi z območji Natura 2000 in drugimi območji visoke naravne vrednosti (57. člen)**
- **Spodbujanje turističnih dejavnosti: Podpora iz člena 52(a)(iii) je namenjena:**
 - (a) mali infrastrukturi, kot so informacijski centri in označevanje turističnih znamenitosti;**
 - (b) rekreacijski infrastrukturi, kot so objekti za dostop do naravnega okolja in manjši nastanitveni objekti;**
 - (c) razvoj in/ali trženje turističnih storitev v povezavi s podeželskim turizmom**

Uredba Sveta o podpori za razvoj podeželja iz Evropskega kmetijskega sklada za razvoj podeželja (EKSRP) – September05



This project has received European Regional Development Funding through the INTERREG III B Community Initiative




Načela LEADER pri podpori EU za razvoj podeželja

- **Lokalne razvojne strategije za podeželska območja**
- Lokalna javno-zasebna partnerstva (lokalne akcijske skupine) – kmetje, mladi, ženske – skupaj vsaj 50%
- **Pristop od spodaj navzgor**, ki določa pristojnosti lokalnih akcijskih skupin
- Večsektorska priprava in izvedba strategije
- Inovativni pristopi, sodelovalni projekti, mreža lokalnih partnerstev

Uredba Sveta o podpori za razvoj podeželja iz Evropskega kmetijskega sklada za razvoj podeželja (EKSRP) – September05



This project has received
European Regional
Development Funding
through the INTERREG III B
Community Initiative




Primer 1: Razvoj turistične in rekreacijske infrastrukture v gozdnem prostoru (člen 55 Uredbe)

- ❑ Pogoji: izdelan projekt, ki je skladen s predpisi
- ❑ Kazalci: izvedba skladna s projektom, dolžina linijske infrastrukture, število tabel in drugih objektov oziroma proizvodov
- ❑ Aktivnosti: izdelava in vzdrževanje popotniških poti, gozdnih učnih, naravoslovnih in poti kulturne dediščine v gozdu, kolesarskih stez, trim stez, razglednih in opazovalnih stolpov, manjših objektov za prenočevanje, informacijskih točk, tabel, vodnikov (publikacij) in spletnih strani o tej temi

Uredba Sveta o podpori za razvoj podeželja iz Evropskega kmetijskega sklada za razvoj podeželja (EKSRP) – September05



This project has received
European Regional
Development Funding
through the INTERREG III B
Community Initiative




Primer 2: Podpora pripravi načrtov za upravljanje območij visoke naravne vrednosti (Natura 2000, naravne vrednote), usposabljanju za interpretacijo in podpora promociji teh območij (člen 57 in 59 Uredbe)

- Pogoji: načrtovanje poteka na participativen način, pri izdelavi načrtov sodelujejo tudi podjetniki (javno-zasebno partnerstvo), načrti so javno dostopni ali dostopni zadevnim interesnim skupinam (vsaj del dostopen na internetu), izkazana usposobljenost za opravljanje navedenih storitev
- Kazalci: število in površina območij, za katera je izdelan načrt, število udeležencev na tečajih in delavnicah
- Aktivnosti: priprava informacijskih podlag, vodenje delavnic, tečajev (vključno z elektronskimi pristopi: e-learning), izdelava načrtov in drugih gradiv ter njihovo publiciranje

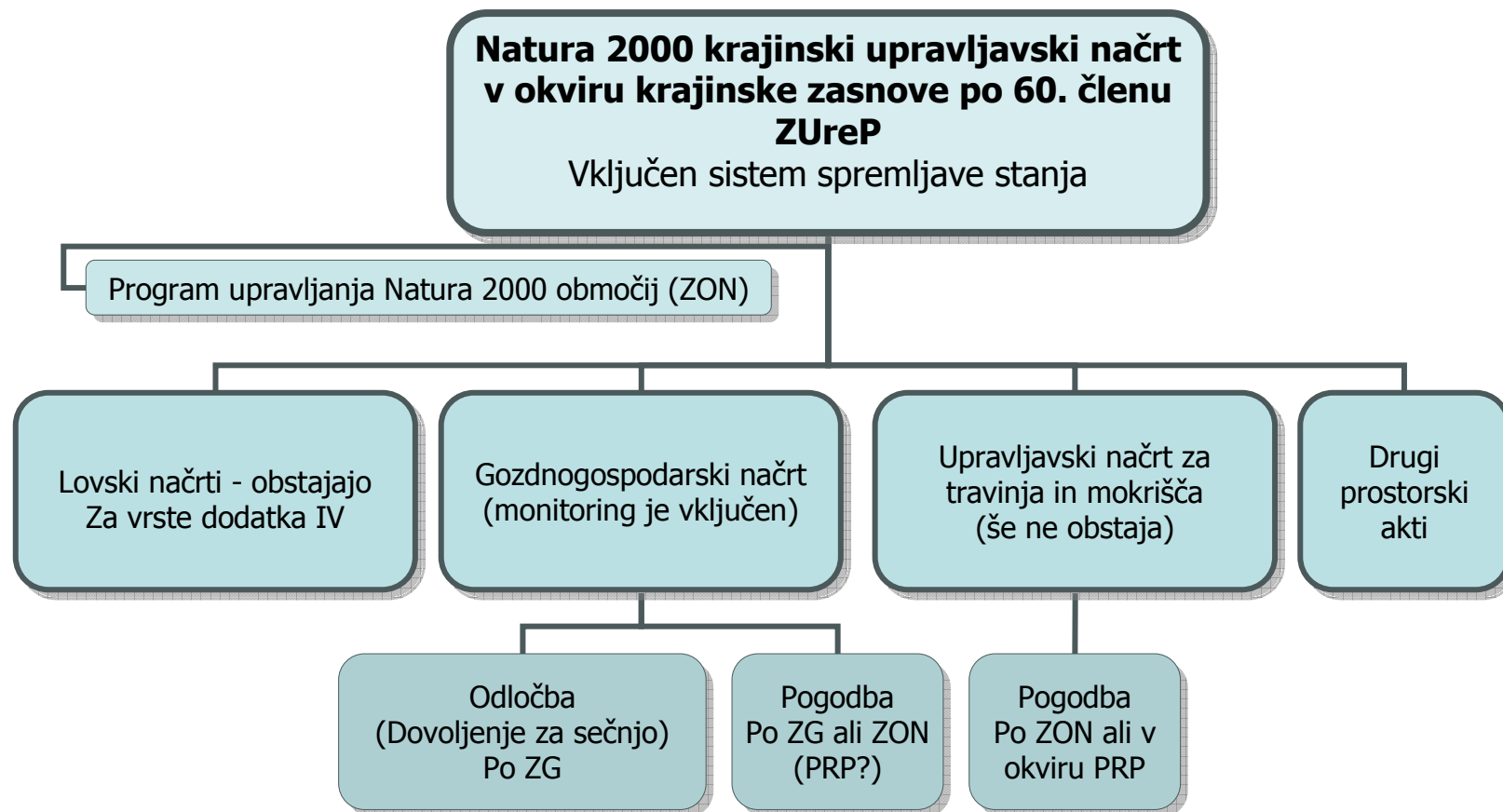
Uredba Sveta o podpori za razvoj podeželja iz Evropskega kmetijskega sklada za razvoj podeželja (EKSRP) – September05




This project has received
European Regional
Development Funding
through the INTERREG III B
Community Initiative



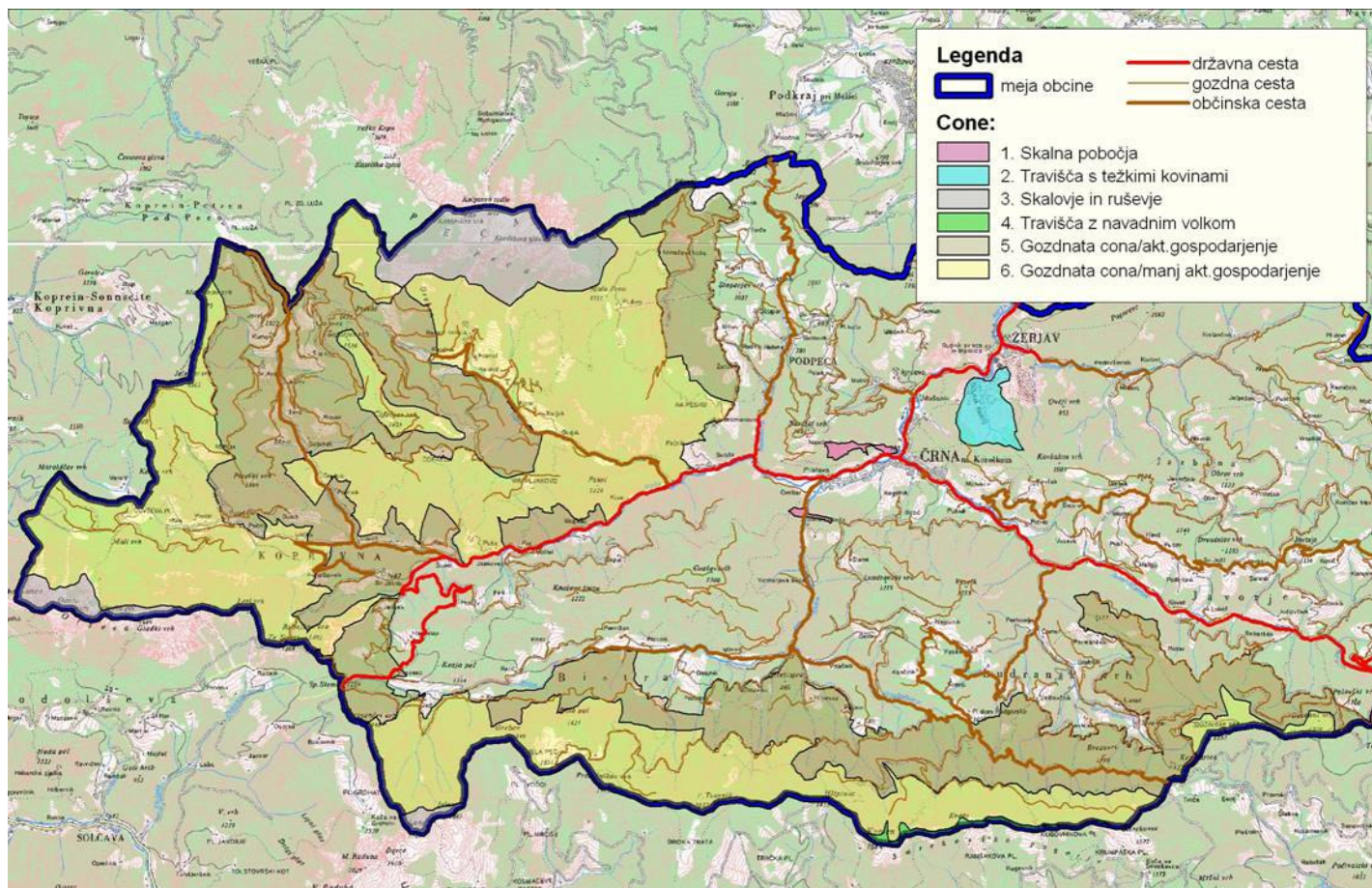
Krajinsko načrtovanje kot sredstvo za udeležbo pri načrtovanju trajnostnega razvoja




This project has received European Regional Development Funding through the INTERREG III B Community Initiative



Prostorska členitev: predeli (cone) s podobnimi strukturami in dolgoročnimi cilji trajnostnega (eko)razvoja oziroma ohranjanja habitatnih tipov in vrst v ugodnem stanju



This project has received European Regional Development Funding through the INTERREG III B Community Initiative



Načrtovalske vsebine po conah

- Površina cone in opis habitatnih tipov (ocena deležev) in vrst v coni
- Opis stanja in razvojnih trendov glede na obstoječe in pričakovane dejavnosti po kazalcih ohranjenosti
- Cilji: za habitatne tipe določiti zelen obseg in splošne strukturne značilnosti, za vrste pa obseg habitatov, glavne strukturne značilnosti in okvir dopustnih motenj s strani človekovih dejavnosti
- Usmeritve: napotila za doseganje ciljev po posameznih dejavnostih v coni
 - Pripomoček za oblikovanje ciljev in usmeritev: ekološke potrebe vrst in značilnosti habitatnih tipov
- Priložnosti za trajnostni turizem oziroma eko-turizem (= turizem, ki ohranja naravne ekosisteme in daje dohodek lokalnemu prebivalstvu)



This project has received
European Regional
Development Funding
through the INTERREG III B
Community Initiative

