


Dinamika priprave NUV za obdobje 2015-2021

darja.stanic@gov.si



NAČRT UPRAVLJANJA VODA - POMEN IN VSEBINA NAČRTA

- Ključni programski dokument za upravljanje z vodami
- Načrt upravljanja voda je nacionalni dokument, ki opredeljuje mehanizme za vodenje politik, ki imajo vpliv na vode in s katerim bomo dosegli, da bodo vode leta 2015 v Republiki Sloveniji v dobrem stanju.

http://www.mko.gov.si/si/delovna_podrocja/voda/nacrt_upravljanja_voda_za_vodni_obmocji_donave_in_jadranskega_morja_2009_2015/

PRAVNI OKVIR

DOKUMENT

NAČRTA UPRAVLJANJA VODA ZA VODNI
OBMOČJI DONAVE IN JADRANSKEGA MORJA

- besedilni del
- kartografske priloge
- pregledovalnik podatkov za vodna telesa


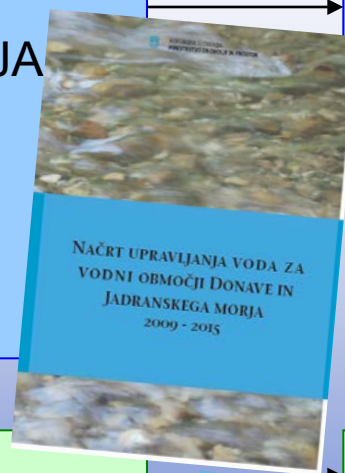
PROGRAM UKREPOV

- besedilni del
- maske ukrepov
- pregledovalnik podatkov za vodna telesa

PREDPIS

UREDBA O
NUV

SKLEP



UREDBA O NUV

PRAVNA PODLAGA:

- 55. člen, drugi odstavek 56. in prvi odstavek 59. člena Zakona o vodah (Uradni list RS, št. 67/02, 110/02-ZGO-1, 2/04-ZZdrl-A, 41/04-ZVO-1 in 57/08)
- 39. člen Zakona o varstvu okolja (Uradni list RS, št. 39/06 – uradno prečiščeno besedilo, 49/06 – ZmetD, 66/06 – odl. US, 33/07-ZPNačrt, 57/08-ZFO-1A in 70/08)

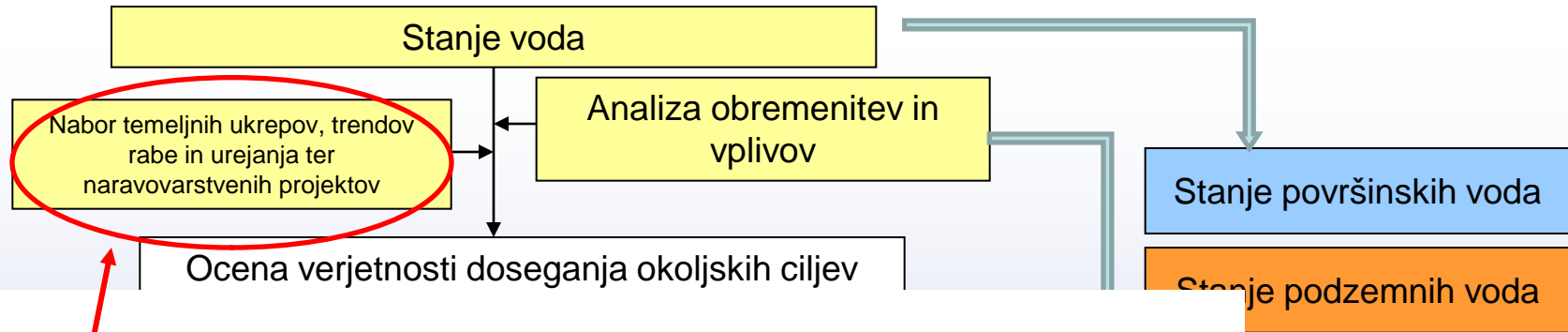
UREDBA:

- sprejema NUV,
- določa izjeme pri doseganju okoljskih ciljev,
- navaja možnosti odstopanja od okoljskih ciljev,
- določa prepovedi, pogoje in omejitve rabe voda ter
- prepovedi posegov na vodnih in priobalnih zemljiščih.

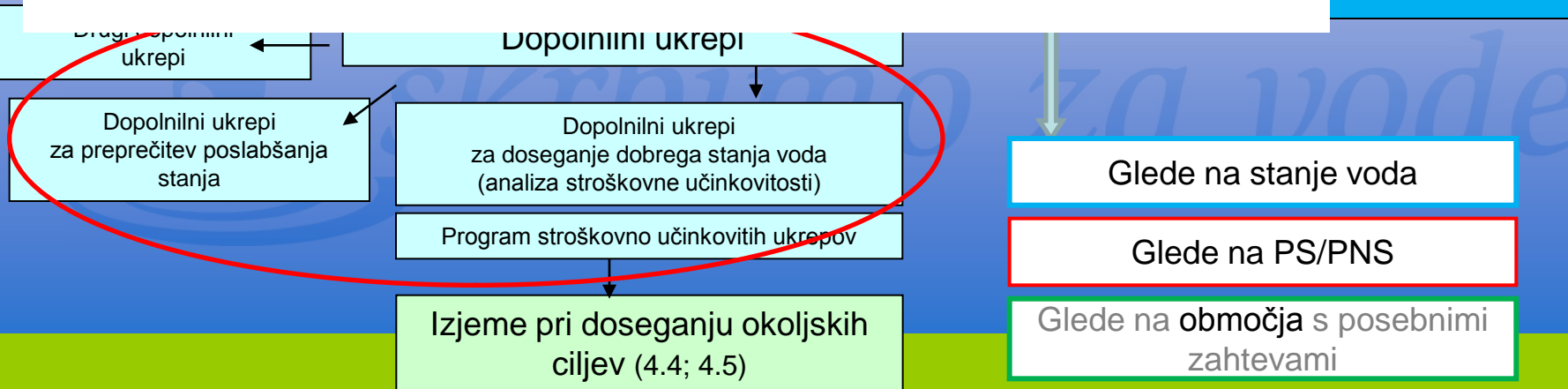
VSEBINA NUV

- opis administrativne ureditve
- opis značilnosti vodnega območja
- prikaz območij s posebnimi zahtevami
- opis monitoringa in ocena stanja vodnih teles
- prikaz obremenitev in vplivov človekovega delovanja na stanje voda
- ekonomska analiza storitev, povezanih z obremenjevanjem vode
- povzetek temeljnih ukrepov
- ocena verjetnosti doseganja okoljskih ciljev do leta 2015
- pomembne zadeve upravljanja voda in pomembne obremenitve za doseganje ciljev 2015
- podrobnejša opredelitev ciljev NUV
- povzetek programa dopolnilnih ukrepov in potrebna finančna sredstva
- povzetek aktivnosti in rezultatov sodelovanja z javnostjo
- priloge

Metodologija NUV in PU - NUV



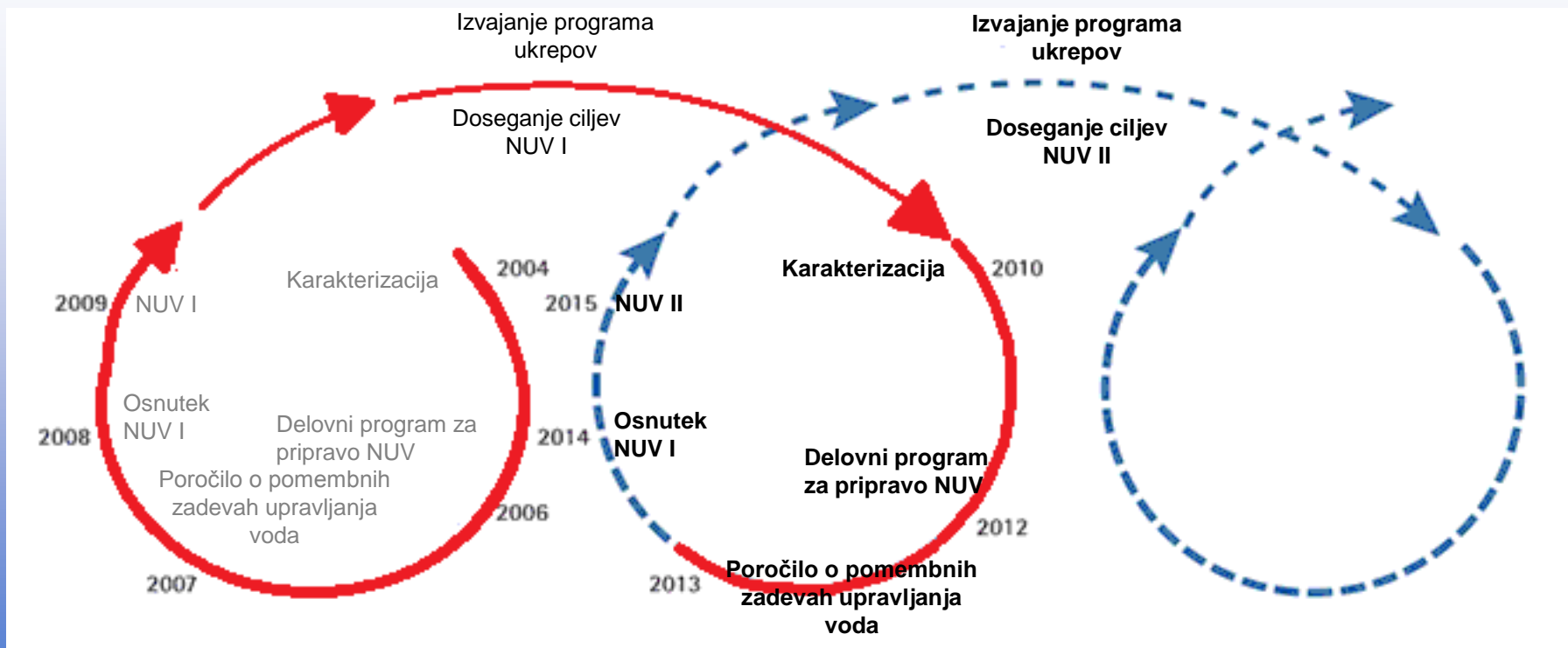
**Program ukrepov upravljanja voda 2011 – 2015
(sklep vlade, julij 2011)**



- je: Točkovni in obremenjevanja
- ke obremenitve
- bremenitve

- Glede na stanje voda
- Glede na PS/PNS
- Glede na območja s posebnimi zahtevami

Načrtovalski cikli



Ključni mejniki priprave NUV II in PU NUV II

DATUM	MEJNIK
Maj 2014	Potrditev delovnega programa za pripravo načrta upravljanja voda na vodnem območju Donave.
Junij 2014	Objava vmesnega poročila o poteku priprave NUV II in Pomembnih zadev upravljanja voda na vodnih območjih (PZUV).
Junij 2014	Poziv ključnim deležnikom za pobude za doseganje okoljskih ciljev.
Junij 2014	Objava »Stanje voda« s strani ARSO.
September 2014	Pregled in posodobitev stanja in analiz značilnosti vodnih območij, pregledov vplivov človekovega delovanja na okolje in ekonomske analize obremenjevanja voda.
September in oktober 2014	Izvedba delavnic po porečjih (predstavitev pomembnih zadev upravljanja voda). Delavnice s ključnimi deležniki (kmetijstvo, industrija, energetika, urejanje voda,...).
Januar 2015	Objava osnutka NUV II in PU NUV II. Poziv ključnim deležnikom za pripombe in dopolnitve NUV II in PU NUV II. Začetek 6 mesečnega obveznega posvetovanja z javnostjo.
Februar 2015	Objava okoljskega poročila o NUV II in PU NUV II.
Februar in marec 2015	Izvedba delavnic po porečjih (predstavitev NUV II in PU NUV II javnosti). Delavnice s ključnimi deležniki (kmetijstvo, industrija, energetika, urejanje voda,...).
Julij 2015	Konec 6 mesečnega obveznega posvetovanja z javnostjo.
September 2015	Objava predloga Uredbe o načrtu upravljanja voda na vodnem območju Donave in Jadranskega morja. Objava predloga Programa ukrepov upravljanja voda za izvedbo ciljev načrta upravljanja voda na vodnem območju Donave. Javna objava poročila o obravnavi pripomb deležnikov ter načinu njihovega upoštevanja.
December 2015	Sprejem Uredbe o načrtu upravljanja voda na vodnem območju Donave in Jadranskega morja in PU NUV II na vladi RS.

Spremljajte pripravo NUV!

Spletna stran NUV na MKO:

http://www.mko.gov.si/si/delovna_podrocja/voda/nacrt_upravljanja_voda/#c19405

- Uradni dokumenti
 - [Delovnega programa za pripravo načrta upravljanja voda na vodnem območju Donave in Jadranskega morja za obdobje od 2015-2021](#)
 - Pomembne zadeve upravljanja voda
 - Osnutek NUV II in PU NUV II
 - Predlog Uredbe NUV
 - ...
- Strokovne podlage
- Gradivo za javnost
-



Načrt upravljanja morskega okolja

barbara.breznik@gov.si



skrbimo za vode

Cilji Direktive o strategiji morij in NUMO

Foto: UNIC-SUB, L. Fonda



Foto: OMEGA STUDIO, A. Primčič



Foto: OMEGA STUDIO, A. Primčič





Foto: OMEGA STUDIO, A. Primčič

- Dobro gospodarjenje in upravljanje morij v okviru Evrope in globalno
- Zaščita in obnova strukture in funkcije morskih ekosistemov
- Postopno zmanjševanje onesnaževanja in omejitev rabe morskih virov
- **Doseganja dobrega stanja morskega okolja do leta 2020**



BIOTSKA RAZNOVRSTNOST
D1

TUJERODNE VRSTE
D2

PODVODNI HRUP
D11

RIBJI STALEŽ
D3



ODPADKI
D10

OPIS STANJA MORSKEGA OKOLJA

PREHRANJEVALNE VERIGE
D4



ONESNAŽEVALA V MORSKI HRANI
D9



ONESNAŽENJE S HRANILI
D5



ONESNAŽENJE MORSKEGA OKOLJA
D8

HIDROGRAFSKE LASTNOSTI
D7

OHRANJENOST MORSKEGA DNA
D6



NIB-MBP

NIB-MBP, ZVNRS



Načrt zmanjševanja poplavne ogroženosti

luka.stravs@gov.si



skrbimo za vode

Priprava strokovnih podlag za načrt zmanjševanja poplavne ogroženosti

2012

- Predhodna ocena poplavne ogroženosti
- Določitev območji pomembnega vpliva poplav

Javna obravnava jul.-
sep. 2012

http://www.mko.gov.si/si/delovna_podrocja/voda/poplavna_direktiva/posvetovanje_z_javnostmi/

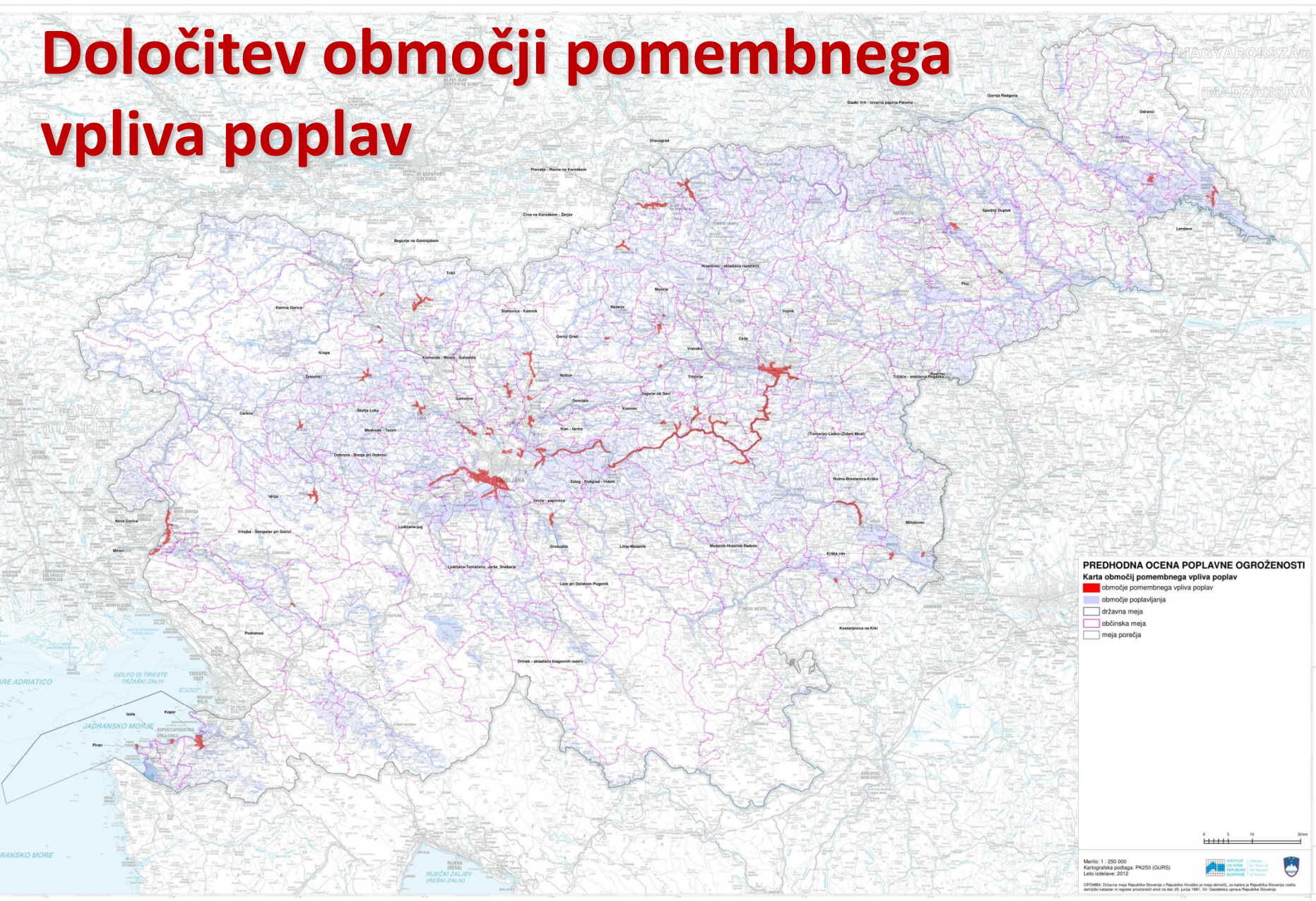
2013

- Karte poplavne nevarnosti in ogroženosti

2015

- Načrt zmanjševanja poplavne ogroženosti

Določitev območji pomembnega vpliva poplav



Pomembnejši načrtovalski mejniki

Direktiva/ cilj	2012	2013	2014	2015	2021
Vodna / Dobro stanje voda	Izvajanje programa ukrepov	- Nadgradnja analize obremenitev in vplivov - Določitev stanja	Objava osnutka II načrta	II. Načrt upravljanja voda	III. Načrt
Morska / dobro stanje morskega okolja	- Predhodna ocena stanja morskega okolja - Določitev stanja in ciljev		Vzpostavitev monitoringa	I. Načrt upravljanja morskega okolja	II. Načrt
Poplavna/ zmanjšana poplavna ogroženost	- Predhodna ocena poplavne ogroženosti - Določitev območji pomembnega vpliva poplav	- Karte poplavne nevarnosti in ogroženosti		I. Načrt zmanjševanja poplavne ogroženosti	II. Načrt

Hvala za pozornost.