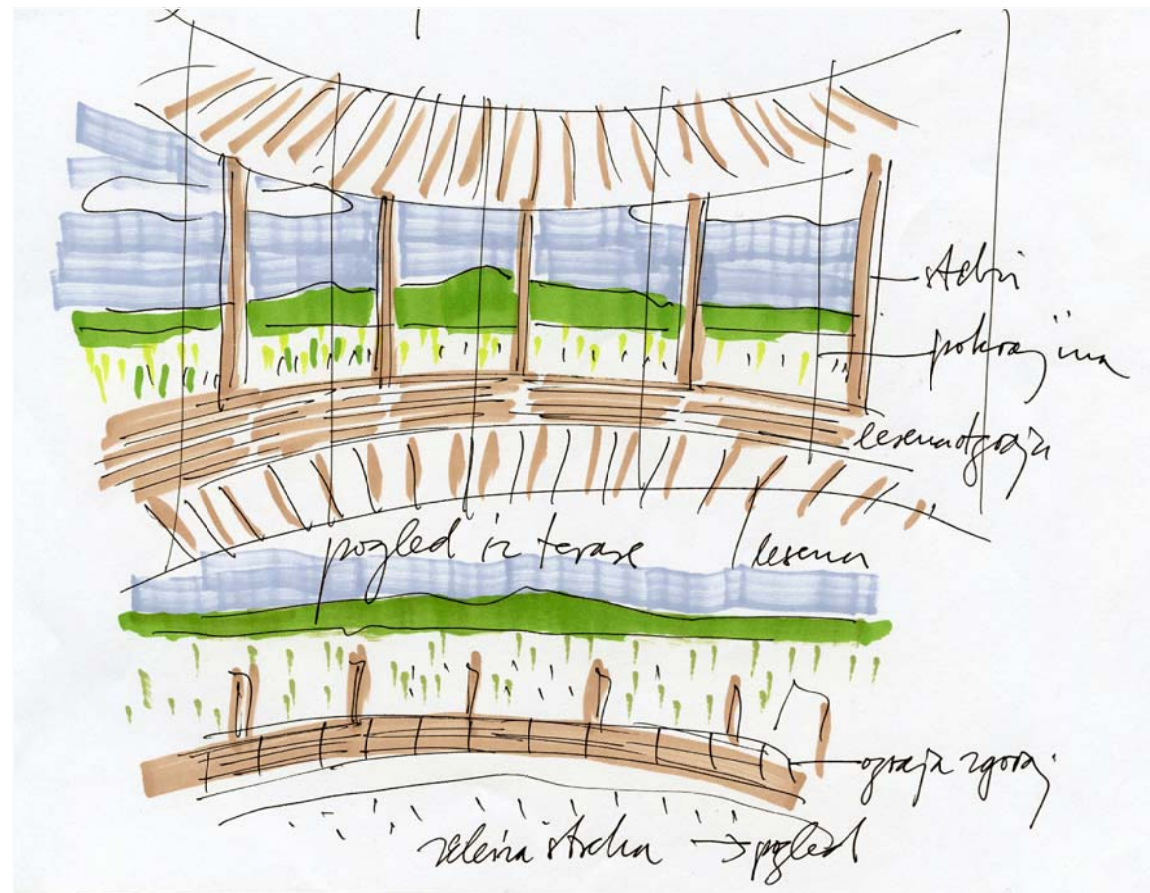


Skica objekta iz vhodne strani



Slika pogleda iz objekta na pokrajino

TEMATSKI INTERPRETACIJSKI CENTER OB  
IZVOZU LJUBLJANA-CENTER

ravnikar|potokar  
arhitekturni biro d.o.o.

Pinška cesta 8, 1000 Ljubljana  
tel: 01 422 47 40, fax: 01 422 47 44  
email: biro@ravnikar-potokar.si

Priprava razvojnega projekta NATURA 2000 za  
finančno perspektivo 2014-2020


Skice tematskega interpretacijskega centra

datum junij 2015

stran št. 3.05



Pogled na vhodno klančino



Pogled iz ptičje perspektive

TEMATSKI INTERPRETACIJSKI CENTER OB  
IZVOZU LJUBLJANA-CENTER

ravnikar|potokar  
arhitekturni biro d.o.o.

Pineta cesta 8, 1000 Ljubljana  
tel: 01 422 47 40, fax: 01 422 47 44  
email: biro@ravnikar-potokar.si

Priprava razvojnega projekta NATURA 2000 za  
finančno perspektivo 2014-2020

Prostorski prikaz tematskega interpretacijskega  
centra

datum junij 2015

stran št. 3.06



Pogled na objekt iz vzhodne strani



Pogled iz objekta na pokrajino

TEMATSKI INTERPRETACIJSKI CENTER OB  
IZVOZU LJUBLJANA-CENTER

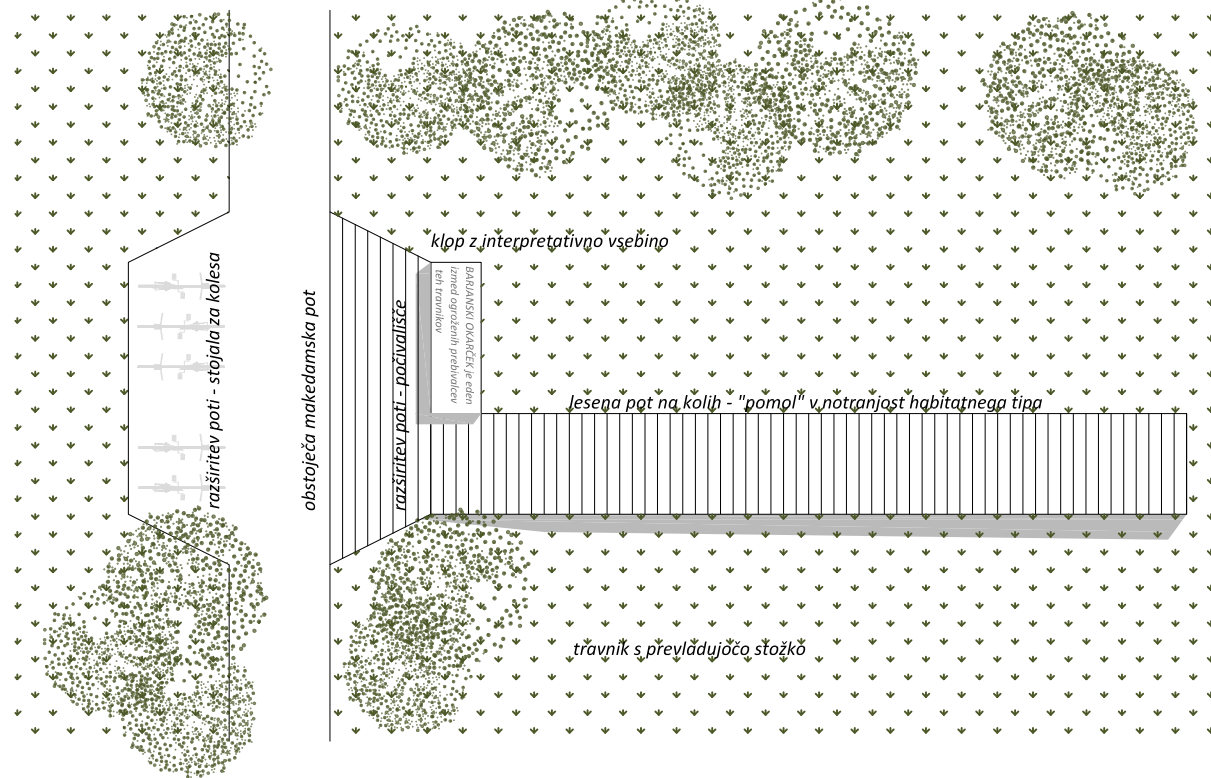
ravnika|potokar  
arhitekturni biro d.o.o.

šifra ceste št. 1000 Ljubljana  
tel: 01 422 47 40, fax: 01 422 47 44  
email: biro@ravnika-potokar.si

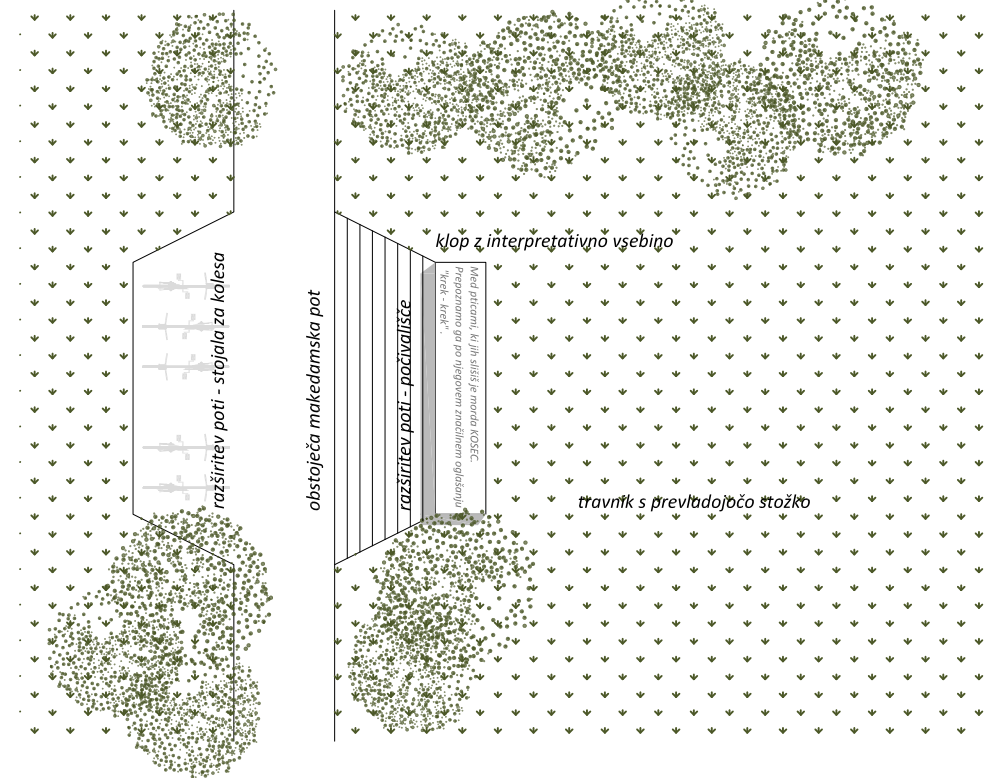
Priprava razvojnega projekta NATURA 2000 za  
finančno perspektivo 2014-2020

Prostorski prikaz tematskega interpretacijskega  
centra

TLORIS POČIVALIŠČA P1




TLORIS POČIVALIŠČA P2



SKICI



PREREZ POČIVALIŠČA P1



PREREZ POČIVALIŠČA P2



Predlog počivališča ob poti z interpretativno površino v obliki razširjene klopi ter predvidenim prostorom za kolesa. Prostor je namenjen interpretaciji na licu mesta. Počivališče je nadgrajeno z elementom lesene poti, ki lebdi nad travnikom na kolih. Obiskovalca popelje v notranjost posameznega habitatnega tipa in omogoča intenzivnejše doživljanje prostora z različnimi čutili. Hkrati "pomol" opomni na jezero, ki je ta prostor v preteklosti prekrivalo.

Predlog počivališča ob poti z interpretativno površino v obliki razširjene klopi ter predvidenim prostorom za kolesa. Prostor je namenjen interpretaciji na licu mesta.

Primer talne označbe v sklopu makadamskega cestišča. Predlog označitve najdišč količarskih naselbin na območjih, na območjih, kjer se varujejo IN SITU. Vertikalni leseni koli so razporejeni v pravilnem rastru, s čimer opominjajo na prisotnost človeka in so različnih višin s čimer opominjajo na zob različnih višin s čimer opominjajo na zob časa. Skratka opozarjajo na arheološko dediščino, ki je v pristoru prisotna ampak je očem nevidna.